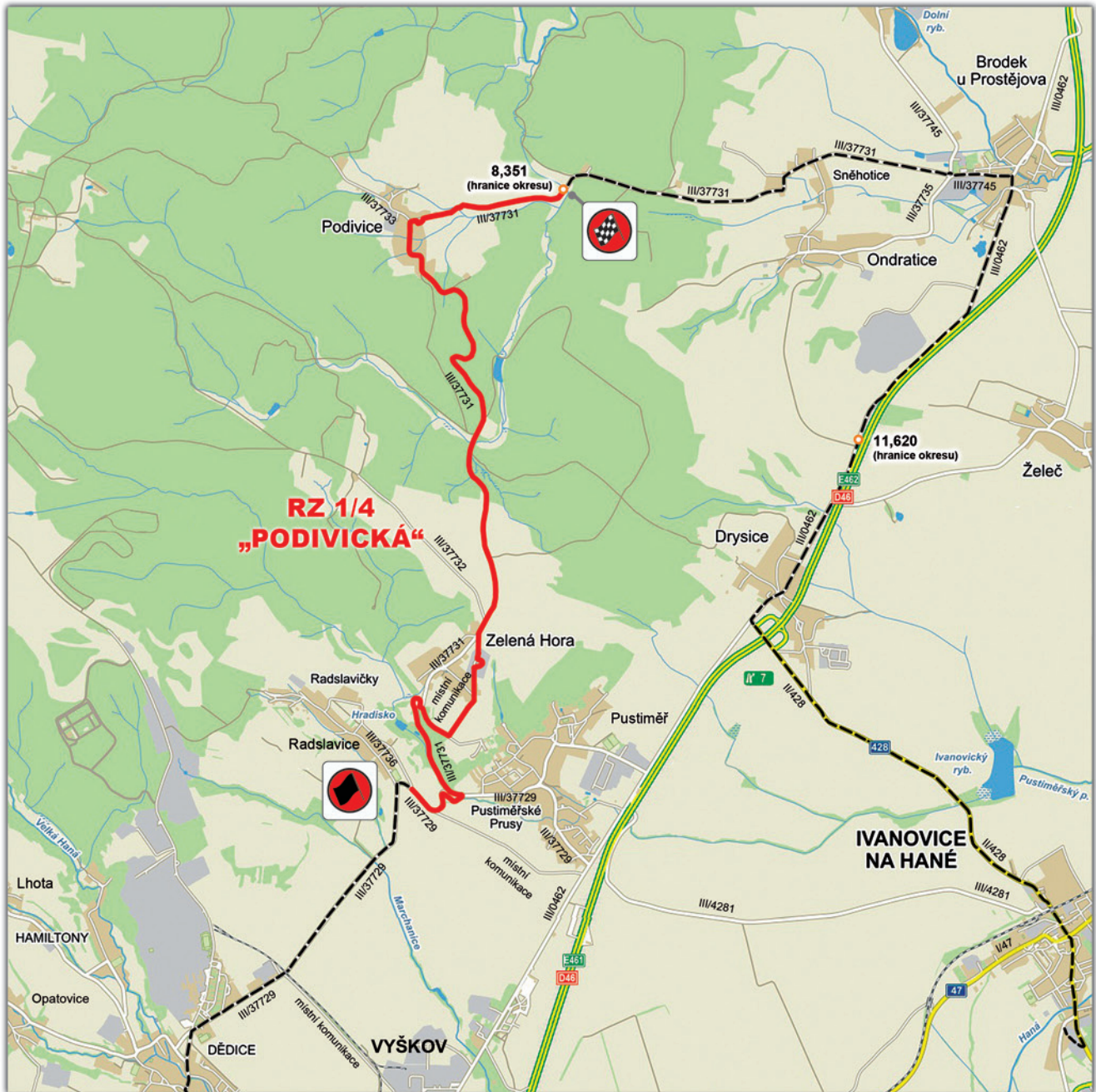
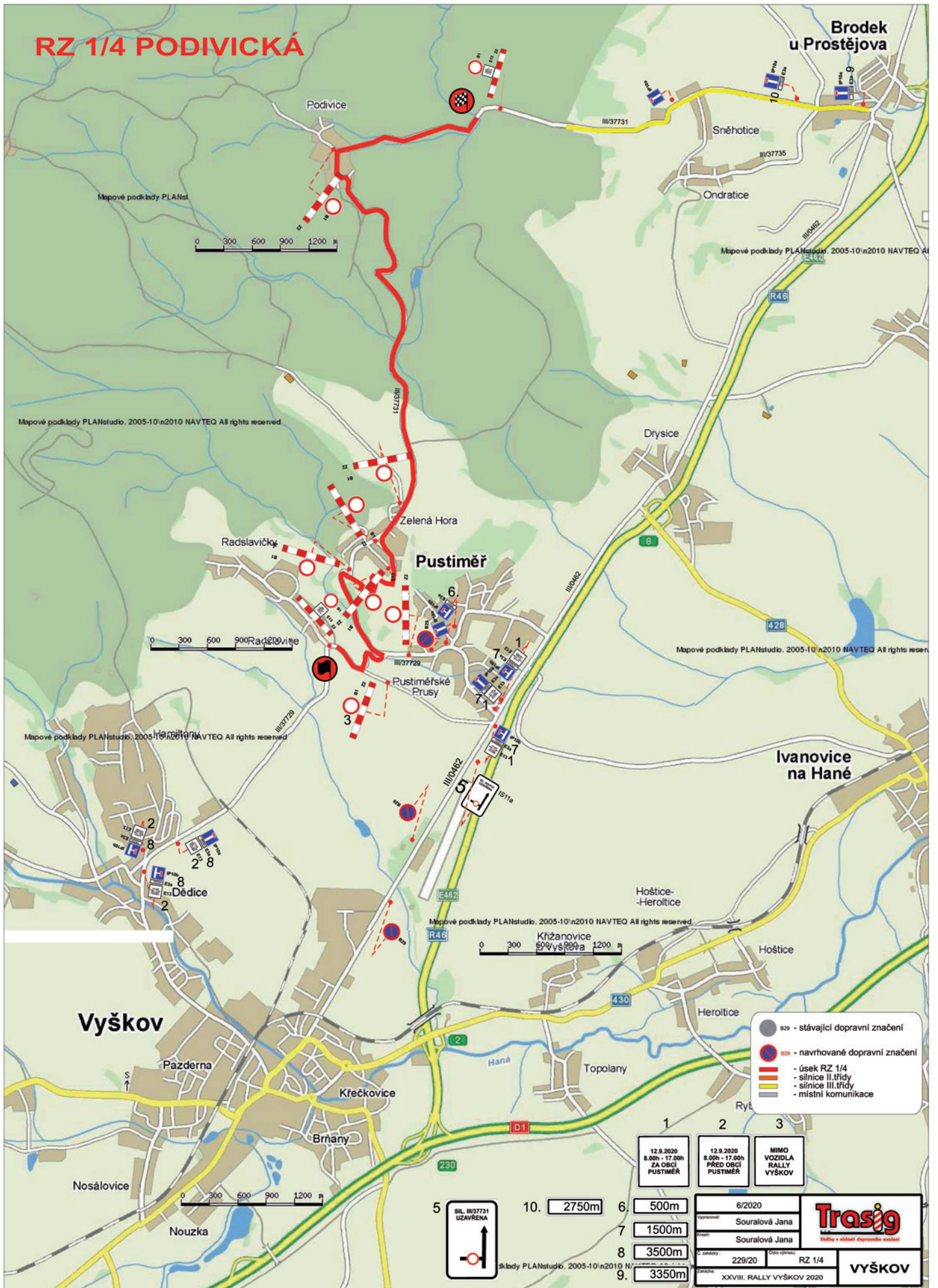


# RZ 1/4 „PODIVICKÁ“

(trať rychlostní zkoušky, přejezd)



# RZ 1/4 PODIVICKÁ



Mapové podklady PLANst




Mapové podklady PLANstudio. 2005-10/n2010 NAVTEQ All rights reserved



Mapové podklady PLANstudio. 2005-10/n2010 NAVTEQ All rights reserved

Mapové podklady PLANstudio. 2005-10/n2010 NAVTEQ All rights reserved



Vyškov

Nosálovice



- stávající dopravní značení
- navržené dopravní značení
- úsek RZ 1/4
- silnice II.třídy
- silnice III.třídy
- místní komunikace

12.9.2020 8.00h - 17.00h ZA OBČI PUŠTIMĚŘ	12.9.2020 8.00h - 17.00h PŘED OBČÍ PUŠTIMĚŘ	MIMO VOZIDLA RALLY VÝŠKOV
--	--	------------------------------------



10. 2750m

6. 500m	6/2020	<b>Trasig</b> <small>Rally v oblacích dopravních značek!</small>
7. 1500m	Organizace: Souralová Jana	
8. 3500m	Organizace: Souralová Jana	<b>VÝŠKOV</b>
9. 3350m	Číslo výjezdu: 229/20 RZ 1/4 XXVIII. RALLY VÝŠKOV 2020	

Skldy PLANstud6. 2005-10/n2010 N